

УТВЕРЖДАЮ:

Председатель комитета Ивановской
области по лесному хозяйству

_____ Яковлев М.Ю.
фамилия, имя и отчество
(при наличии)

_____ дата

Акт
лесопатологического обследования № 92-2022

лесных насаждений ОГКУ " Вичугское лесничество" (лесничество)
Ивановская область (субъект Российской Федерации)

Способ лесопатологического обследования:

1. Визуальный

2. Инструментальный

Место проведения

Участковое лесничество	Урочище (дача)	Квартал	Выдел	Площадь выдела, га	Лесопатологический выдел	Площадь лесопатологического выдела, га
Порздневское		36	11	7		
			14	5,6		

Лесопатологическое обследование проведено на общей площади 12,6 га.

Кадастровый номер участка: 37:10:020426:0001, 37:10:020312:0001, 37:10:020314:0001, 37:10:020427:0001, 37:10:020427:0002, 37:10:020427:0003, 37:10:020427:0004, 37:10:020427:0005, 37:10:020427:0006, 37:10:020427:0007
(для участков предоставленных в постоянное (бессрочное) пользование, аренду)

Документ о праве пользования:

Договор аренды лесных участков от 17 сентября 2013г. Б/Н

Заготовка древесины

(тип документа о праве пользования, дата, номер, вид разрешенного использования лесов)

1. Визуальное (рекогносцировочное) лесопатологическое обследование

(раздел включается в акт, в случае проведения лесопатологического обследования визуальным способом).

Наземное | V | Дистанционное | |

1.1 На площади 7,0 га фактическая таксационная характеристика лесного насаждения соответствует (не соответствует) таксационному описанию (нужное подчеркнуть)

Причина несоответствия _____

Ведомость участков с выявленными несоответствиями приведена в приложении 1 к настоящему акту.

1.2 Лесные насаждения с нарушенной или утраченной устойчивостью выявлены на площади 7,0 га.

Участковое лесничество	Урочище (дача)	Квартал	Выдел	Площадь (га) насаждений:		Причина ослабления, повреждения
				с нарушенной устойчивостью	с утраченной устойчивостью	
1	2	3	4	5	6	7
Порздневское		36	11	0	7	881,882
Итого:				0	7	881,882

Состояние обследованных лесных насаждений приведено в приложениях 1.1-1.4 к Акту в зависимости от метода проведения ЛПО

1.3 В обследованных лесных участках прогнозируется:

Прогноз	Площадь, га
1	2
Ослабление лесных насаждений	0
Усыхание лесных насаждений	0
Развитие очагов вредных организмов	0

1.4 Обнаружено загрязнение лесного участка отходами и выбросами: промышленными _____ бытовыми _____

Вид загрязнения	Размеры загрязнения			Объем, кубм	Площадь загрязнения, га
	длина, м	ширина, м	высота, м		
1	2	3	4	5	6
	0	0	0	0	0

ЗАКЛЮЧЕНИЕ

Оценка текущего санитарного и лесопатологического состояния лесных насаждений, назначенные профилактические мероприятия по защите лесов, заключение о необходимости проведения инструментального ЛПО.

Участковое лесничество	Урочище	Квартал	Выдел	Площадь выдела, га	Лесопатологический выдел	Площадь лесопатологического выдела, га	Вид мероприятия	Рекомендуемый срок проведения мероприятия
1	2	3	4	5	6	7	8	9
Порздневское		36	11	7			Инструментальное ЛПО	В кратчайшие сроки

Лесоустройство 2015-2016 гг.

Состав насаждения по таксационному описанию - 10Е

Средневзвешенная категория состояния (далее СКС) на площади -7,0 га - 4,6

СКС по породам: Е-4,6

Санитарное состояние данной площади – погибшее лесное насаждение.

Согласно п. 47 приказа Минприроды РФ № 910 от 09.11.2020г. в лесных насаждениях с наличием погибших деревьев, составляющих более 50% от запаса насаждения, поврежденного в результате воздействия сильных ветров, тяжести снега затопления, упавших в результате пожара, назначение СОМ производится визуально, а недостающая информация переносится из таксационных описаний. При этом акт лесопатологического обследования оформляется в предусмотренном для оформления результатов инструментального (детального) обследования лесных насаждений.

Согласно п. 54 приказа Минприроды РФ № 912 от 09.11.2020г. сплошная санитарная рубка проводится в лесных насаждениях, в которых после уборки деревьев, подлежащих рубке, полнота становится ниже предельных величин, при которых обеспечивается способность древостоев выполнять целевые функции.

Полнота после уборки деревьев, подлежащих рубке, составит - 0,1

С целью предотвращения негативных процессов или снижения ущерба от их воздействия назначается сплошная санитарная рубка на площади 7,0 га.

Дата проведения ЛПО 30.11.2021

Исполнитель работ по проведению лесопатологического обследования:

Фамилия, имя и отчество (при наличии)

Ременец Наталья Николаевна

Организация

ООО "Ивлеспром"

Должность инженер л.х.

Подпись



Телефон 8(4932)32-60-06

1. Визуальное (рекогносцировочное) лесопатологическое обследование

(раздел включается в акт, в случае проведения лесопатологического обследования визуальным способом).

Наземное | V | Дистанционное | |

1.1 На площади 5,6 га фактическая таксационная характеристика лесного насаждения соответствует (не соответствует) таксационному описанию (нужное подчеркнуть)

Причина несоответствия _____

Ведомость участков с выявленными несоответствиями приведена в приложении 1 к настоящему акту.

1.2 Лесные насаждения с нарушенной или утраченной устойчивостью выявлены на площади 5,6 га.

Участковое лесничество	Урочище (дача)	Квартал	Выдел	Площадь (га) насаждений:		Причина ослабления, повреждения
				с нарушенной устойчивостью	с утраченной устойчивостью	
1	2	3	4	5	6	7
Порздневское		36	14	0	5,6	881,882
Итого:				0	5,6	881,882

Состояние обследованных лесных насаждений приведено в приложениях 1.1-1.4 к Акту в зависимости от метода проведения ЛПО

1.3 В обследованных лесных участках прогнозируется:

Прогноз	Площадь, га
1	2
Ослабление лесных насаждений	0
Усыхание лесных насаждений	0
Развитие очагов вредных организмов	0

1.4 Обнаружено загрязнение лесного участка отходами и выбросами: промышленными _____ бытовыми _____

Вид загрязнения	Размеры загрязнения			Объем, кубм	Площадь загрязнения, га
	длина, м	ширина, м	высота, м		
1	2	3	4	5	6
	0	0	0	0	0

ЗАКЛЮЧЕНИЕ

Оценка текущего санитарного и лесопатологического состояния лесных насаждений, назначенные профилактические мероприятия по защите лесов, заключение о необходимости проведения инструментального ЛПО.

Участковое лесничество	Урочище	Квартал	Выдел	Площадь выдела, га	Лесопатологический выдел	Площадь лесопатологического выдела, га	Вид мероприятия	Рекомендуемый срок проведения мероприятия
1	2	3	4	5	6	7	8	9
Порздневское		36	14	5,6			Инструментальное ЛПО	В кратчайшие сроки

Лесоустройство 2015-2016 гг.

Состав насаждения по таксационному описанию - 5С3Б2Е

Средневзвешенная категория состояния (далее СКС) на площади - 5,6 га - 4,6

СКС по породам: С - 4,6 ; Б - 4,6; Е - 4,6

Санитарное состояние данной площади – погибшее лесное насаждение.

Согласно п. 47 приказа Минприроды РФ № 910 от 09.11.2020г. в лесных насаждениях с наличием погибших деревьев, составляющих более 50% от запаса насаждения, поврежденного в результате воздействия сильных ветров, тяжести снега затопления, упавших в результате пожара, назначение СОМ производится визуально, а недостающая информация переносится из таксационных описаний. При этом акт лесопатологического обследования оформляется в предусмотренном для оформления результатов инструментального (детального) обследования лесных насаждений.

Согласно п. 54 приказа Минприроды РФ № 912 от 09.11.2020г. сплошная санитарная рубка проводится в лесных насаждениях, в которых после уборки деревьев, подлежащих рубке, полнота становится ниже предельных величин, при которых обеспечивается способность древостоев выполнять целевые функции.

Полнота после уборки деревьев, подлежащих рубке, составит - 0,1

С целью предотвращения негативных процессов или снижения ущерба от их воздействия назначается сплошная санитарная рубка на площади 5,6 га.

Дата проведения ЛПО 30.11.2021

Исполнитель работ по проведению лесопатологического обследования:

Фамилия, имя и отчество (при наличии)

Ременец Наталья Николаевна

Организация

ООО "Ивлеспром"

Должность инженер л.х.

Подпись



Телефон 8(4932)32-60-06

2. Инструментальное (детальное) обследование лесных насаждений (раздел включается в акт, в случае проведения лесопатологического обследования инструментальным способом).

2.1. Лесничество ОГКУ "Вичугское лесничество" Порздневское участковое лесничество
Урочище (дача) Квартал 36 Выдел 11 Лесопатологический выдел

Наличие ограничений или особенностей участка, влияющих на назначение СОМ:

(отметка о наличии ООПТ, ОЗУ, водоохранной зоны, радиоактивного загрязнения лесов, угрозы возникновения очагов вредных организмов или пожарной опасности в лесах)

2.2. Фактическая таксационная характеристика лесного насаждения соответствует (не соответствует) таксационному описанию (нужное подчеркнуть). Причины несоответствия:

Ведомость насаждений с выявленными несоответствиями таксационным описаниям приведена в приложении 1 к Акту

2.3. Состояние насаждений:

с нарушенной устойчивостью (средневзвешанная категория состояния $\geq 1,51$ - $\leq 4,50$)

с утраченной устойчивостью (средневзвешанная категория состояния $\geq 4,51$)

устойчивое (средневзвешанная категория состояния $< 1,50$)

2.4. Причины ослабления, повреждения, средневзвешанная категория состояния насаждения:

воздействия шквальных и ураганных ветров текущего года, повлекшие слом стволов деревьев (код 882), воздействия сильных ветров текущего года, повлекшие наклон более 10 градусов, изгиб или вывал деревьев (код 881). Средневзвешанная категория состояния - 4,6 (погибшее лесное насаждение).

2.4.1. Повреждено огнем:

Вид пожара	Порода	Состояние корневых лап		Состояние корневой шейки		Высушивание луба		Обугленность древесины более 1/3 высоты ствола	
		% поврежденных огнем корней	% деревьев с данным повреждением	Обугленность древесины корневой шейки по окружности (1/4; 2/4; 3/4; более 3/4)	% деревьев с данным повреждением	по окружности (1/4; 2/4; 3/4; более 3/4)	% деревьев с данным повреждением	по окружности и ствола (менее 1/2; более 1/2)	% деревьев с данным повреждением
1	2	3	4	5	6	7	8	9	10

2.4.2. Заселено (отработано) стволовыми вредителями:

Вид вредителя	Порода	Встречаемость заселенных деревьев, % от запаса породы	Встречаемость отработанных деревьев, % от запаса породы	Степень заселения лесного насаждения (слабая, средняя, сильная)
1	2	3	4	5

2.4.3. Поражено болезнями:

Болезнь/возбудитель	Порода	Встречаемость, % от запаса насаждения	Степень поражения лесного насаждения (слабая, средняя, сильная)
1	2	3	4

2.5. Выборке подлежит 90 % деревьев (указывается общий % запаса деревьев, подлежащий рубке, от общего запаса насаждения)

в том числе:

без признаков ослабления ____ % (причины назначения _____)

ослабленных ____ % (причины назначения _____)

сильно ослабленных ____ % (причины назначения _____)

усыхающих ____ % (причины ослабления _____)

свежего сухостоя ____ %;

свежего ветровала 42 %;

свежего бурелома 48%;

старого сухостоя ____ %;

старого ветровала ____ %;

старого бурелома ____ %;

2.6. Полнота лесного насаждения после уборки деревьев, подлежащих рубке, составит

0,1

Критическая полнота для данной категории лесных насаждений и преобладающей породы составляет

0,3

ЗАКЛЮЧЕНИЕ к инструментальному обследованию участка.

С целью предотвращения негативных процессов, снижения ущерба от их воздействия, назначено:

Участковое лесничество	Урочище (дача)	Квартал	Выдел	Площадь выдела, га	Лесопатологический выдел	Площадь лесопатологического выдела, га	Вид мероприятия	Площадь мероприятия	Породы	Доля выбираемой древесины по запасу, %	Рекомендуемый срок проведения мероприятия
1	2	3	4	5	6	7	8	9	10	11	12
Порздневское		36	11	7			ССР	7	Е	90	2021-2023

Деревья главных лесобразующих пород без признаков ослабления не подлежат рубке, сохраняются для выполнения функции источников обсеменения.

Ведомость временной пробной площади и абрис участка прилагаются (приложение 2 и 3 к Акту).

РЕКОМЕНДАЦИИ по проведению мероприятий, не относящихся к мероприятиям по предупреждению распространения вредных организмов: соблюдение Правил пожарной безопасности в лесах, Правил заготовки древесины, обеспечение мероприятий по лесовосстановлению лесов в соответствии с Правилами лесовосстановления, своевременная вывозка заготовленной древесины, надзор за состоянием смежных насаждений.

Дата проведения ЛПО 30.11.2021

Дата составления документа 01.12.2021

Исполнитель работ по проведению лесопатологического обследования:

Фамилия, имя и отчество
(при наличии)

Ременец Н.Н.

Организация

ООО "Ивлеспром"

Должность инженер лесного хозяйства

Подпись



Телефон 8(4932)32-60-06

2. Инструментальное (детальное) обследование лесных насаждений (раздел включается в акт, в случае проведения лесопатологического обследования инструментальным способом).

2.1. Лесничество ОГКУ " Вичугское лесничество" Порздневское участковое лесничество
Урочище (дача) Квартал 36 Выдел 14 Лесопатологический выдел

Наличие ограничений или особенностей участка, влияющих на назначение СОМ:

(отметка о наличии ООПТ, ОЗУ, водоохранной зоны, радиоактивного загрязнения лесов, угрозы возникновения очагов вредных организмов или пожарной опасности в лесах)

2.2. Фактическая таксационная характеристика лесного насаждения соответствует (не соответствует) таксационному описанию (нужное подчеркнуть). Причины несоответствия:

Ведомость насаждений с выявленными несоответствиями таксационным описаниям приведена в приложении 1 к Акту

2.3. Состояние насаждений:

с нарушенной устойчивостью (средневзвешанная категория состояния $\geq 1,51$ - $\leq 4,50$)

с утраченной устойчивостью (средневзвешанная категория состояния $\geq 4,51$)

устойчивое (средневзвешанная категория состояния $< 1,50$)

2.4. Причины ослабления, повреждения, средневзвешанная категория состояния насаждения:

воздействия шквальных и ураганных ветров текущего года, повлекшие слом стволов деревьев (код 882), воздействия сильных ветров текущего года, повлекшие наклон более 10 градусов, изгиб или вывал деревьев (код 881). Средневзвешанная категория состояния - 4,6(погибшее лесное насаждение).

2.4.1. Повреждено огнем:

Вид пожара	Порода	Состояние корневых лап		Состояние корневой шейки		Высушивание луба		Обугленность древесины более 1/3 высоты ствола	
		% поврежденных огнем корней	% деревьев с данным повреждением	Обугленность древесины корневой шейки по окружности (1/4; 2/4; 3/4; более 3/4)	% деревьев с данным повреждением	по окружности (1/4; 2/4; 3/4; более 3/4)	% деревьев с данным повреждением	по окружности и ствола (менее 1/2; более 1/2)	% деревьев с данным повреждением
1	2	3	4	5	6	7	8	9	10

2.4.2. Заселено (отработано) стволовыми вредителями:

Вид вредителя	Порода	Встречаемость заселенных деревьев, % от запаса породы	Встречаемость отработанных деревьев, % от запаса породы	Степень заселения лесного насаждения (слабая, средняя, сильная)
1	2	3	4	5

2.4.3. Поражено болезнями:

Болезнь/возбудитель	Порода	Встречаемость, % от запаса насаждения	Степень поражения лесного насаждения (слабая, средняя, сильная)
1	2	3	4

2.5. Выборке подлежит 90 % деревьев (указывается общий % запаса деревьев, подлежащий рубке, от общего запаса насаждения)

в том числе:

без признаков ослабления ____ % (причины назначения _____)

ослабленных ____ % (причины назначения _____)

сильно ослабленных ____ % (причины назначения _____)

усыхающих ____ % (причины ослабления _____)

свежего сухостоя ____ %.

свежего ветровала 42 %.

свежего бурелома 48%.

старого сухостоя ____ %.

старого ветровала ____ %.

старого бурелома ____ %.

2.6. Полнота лесного насаждения после уборки деревьев, подлежащих рубке, составит

0,1

Критическая полнота для данной категории лесных насаждений и преобладающей породы составляет

0,3

ЗАКЛЮЧЕНИЕ к инструментальному обследованию участка.

С целью предотвращения негативных процессов, снижения ущерба от их воздействия, назначено:

Участковое лесничество	Урочище (дача)	Квартал	Выдел	Площадь выдела, га	Лесопатологический выдел	Площадь лесопатологического выдела, га	Вид мероприятия	Площадь мероприятия	Породы	Доля выбираемой древесины по запасу, %	Рекомендуемый срок проведения мероприятия
1	2	3	4	5	6	7	8	9	10	11	12
Порздневское		36	14	5,6			ССР	5,6	С.Б.Е	90	2021-2023

Деревья главных лесобразующих пород без признаков ослабления не подлежат рубке, сохраняются для выполнения функции источников обсеменения.

Ведомость временной пробной площади и абрис участка прилагаются (приложение 2 и 3 к Акту).

РЕКОМЕНДАЦИИ по проведению мероприятий, не относящихся к мероприятиям по предупреждению распространения вредных организмов: соблюдение Правил пожарной безопасности в лесах, Правил заготовки древесины, обеспечение мероприятий по лесовосстановлению лесов в соответствии с Правилами лесовосстановления, своевременная вывозка заготовленной древесины, надзор за состоянием смежных насаждений.

Дата проведения ЛПО 30.11.2021

Дата составления документа 01.12.2021

Исполнитель работ по проведению лесопатологического обследования:

Фамилия, имя и отчество
(при наличии)

Ременец Н.Н.

Организация

ООО "Ивлеспром"

Должность инженер лесного хозяйства

Подпись



Телефон 8(4932)32-60-06

ВРЕМЕННАЯ ПРОБНАЯ ПЛОЩАДЬ № _____

1.1. Субъект Российской Федерации Ивановская область Лесничество ОГКУ "Вичугскоелесничество"
Участковое лесничество Порздевское Урочище (дача)
Квартал 36 Выдел 11 Площадь выдела 7,0 га.
Лесопатологический выдел Площадь лесопатологического выдела га.

1.2. Метод перече́та:
сплошной, ленты пере́чета, круговые площадки постоянного радиуса, реласкопические площадки (нужное подчеркнуть).
Количество лент/площадок - шт. Размеры площадок (длина x ширина/радиус) - м.
Размер временной пробной площади: - га.

1.3. Фактическая таксационная характеристика насаждения:
Состав 10Е/ЕД 9С1Б ; возраст 35/90 лет; тип леса ЕКС2; полнота - 0,5; бонитет I
запас на га 100 кбм/80кбм ; возобновление -

1.4. Номер очага вредных организмов _____
Тип очага вредных организмов: эпизодический, хронический (нужное подчеркнуть)
Фаза развития очага вредных организмов: начальная, нарастания численности, собственно вспышка, кризис (нужное подчеркнуть).

1.5. Причина ослабления, повреждения насаждения и время:
воздействия шквальных и ураганных ветров текущего года, повлекшие слом стволов деревьев (код 882), воздействия сильных ветров текущего года, повлекшие наклон более 10 градусов, изгиб или вывал деревьев (код 881).
Средневзвешенная категория состояния - 4,6(погибшее лесное насаждение).

Состояние насаждения: погибшее лесное насаждение

Средневзвешенная категория состояния насаждения: 4,6

1.6. Назначение мероприятия: сплошная санитарная рубка

Исполнитель работ по проведению лесопатологического обследования:

Фамилия, имя и отчество
(при наличии)

Ременец Н.Н.

Подпись



Дата составления документа 01.12.2021г.

ВЕДОМОСТЬ ПЕРЕЧЕТА ДЕРЕВЬЕВ

(для сплошного, ленточного и перечеа на круговых площадках постоянного радиуса)

По насаждению средневзвешенная категория состояния 4,6

Ступени толщины, см	Количество деревьев по категориям состояния, шт.															Всего		
	1		2		3		4		5		5 (а, б, в)			5 (г, д, е)			шт./куб. м	в том числе подлежит рубке, %
	Н	З	Н	З	Н	З	Н	З	Н	З	Н	З	О	Н	З	О		
1	2	3	4	5	6	7	8	9	10	11	12	13	14	15	16	17	18	19
8	-	-	-	-	-	-	-	-	-	-	-	-	-	-	-	-	-	-
12	-	-	-	-	-	-	-	-	-	-	-	-	-	-	-	-	-	-
16	-	-	-	-	-	-	-	-	-	-	-	-	-	-	-	-	-	-
20	-	-	-	-	-	-	-	-	-	-	-	-	-	-	-	-	-	-
24	-	-	-	-	-	-	-	-	-	-	-	-	-	-	-	-	-	-
28	-	-	-	-	-	-	-	-	-	-	-	-	-	-	-	-	-	-
32	-	-	-	-	-	-	-	-	-	-	-	-	-	-	-	-	-	-
36	-	-	-	-	-	-	-	-	-	-	-	-	-	-	-	-	-	-
40	-	-	-	-	-	-	-	-	-	-	-	-	-	-	-	-	-	-
44	-	-	-	-	-	-	-	-	-	-	-	-	-	-	-	-	-	-
48	-	-	-	-	-	-	-	-	-	-	-	-	-	-	-	-	-	-
52	-	-	-	-	-	-	-	-	-	-	-	-	-	-	-	-	-	-
Итого, шт.																		
Итого, куб. м																		
Итого, % от запаса по насаждению																		

Условие обозначения Н - не заселено (не поражено, не повреждено), З - заселено стволовыми вредителями (поражено болезнями, повреждено огнем), О - отработано стволовыми вредителями

ВЕДОМОСТЬ ПЕРЕЧЕТА ДЕРЕВЬЕВ
(для сплошного, ленточного и перече́та
на круговых площадках постоянного радиуса)

По насаждению

Порода: Сосна средневзвешенная категория состояния -4,6

Ступени толщины, см	Количество деревьев по категориям состояния, шт.																Всего	
	1		2		3		4		5		5 (а, б, в)			5 (г, д, е)			шт./куб. м	в том числе подлежит рубке, %
	Н	З	Н	З	Н	З	Н	З	Н	З	Н	З	О	Н	З	О		
1	2	3	4	5	6	7	8	9	10	11	12	13	14	15	16	17	18	19
8	-	-	-	-	-	-	-	-	-	-	-	-	-	-	-	-	-	-
12	-	-	-	-	-	-	-	-	-	-	-	-	-	-	-	-	-	-
16	-	-	-	-	-	-	-	-	-	-	-	-	-	-	-	-	-	-
20	-	-	-	-	-	-	-	-	-	-	-	-	-	-	-	-	-	-
24	-	-	-	-	-	-	-	-	-	-	-	-	-	-	-	-	-	-
28	-	-	-	-	-	-	-	-	-	-	-	-	-	-	-	-	-	-
32	-	-	-	-	-	-	-	-	-	-	-	-	-	-	-	-	-	-
36	-	-	-	-	-	-	-	-	-	-	-	-	-	-	-	-	-	-
40	-	-	-	-	-	-	-	-	-	-	-	-	-	-	-	-	-	-
44	-	-	-	-	-	-	-	-	-	-	-	-	-	-	-	-	-	-
48	-	-	-	-	-	-	-	-	-	-	-	-	-	-	-	-	-	-
52	-	-	-	-	-	-	-	-	-	-	-	-	-	-	-	-	-	-
Итого, шт.																		
Итого, куб. м																		
Итого, % от запаса по породе																		

Причины назначения в рубку деревьев категорий состояния:

1. _____
2. _____
3. _____
4. _____

По породе: Ель средневзвешенная категория состояния - 4,6

Ступени толщины, см	Количество деревьев по категориям состояния, шт.																Всего	
	1		2		3		4		5		5 (а, б, в)			5 (г, д, е)			шт./куб. м	в том числе подлежит рубке, %
	Н	З	Н	З	Н	З	Н	З	Н	З	Н	З	О	Н	З	О		
1	-	-	-	-	-	-	-	-	-	-	-	-	-	-	-	-	-	-
8	-	-	-	-	-	-	-	-	-	-	-	-	-	-	-	-	-	-
12	-	-	-	-	-	-	-	-	-	-	-	-	-	-	-	-	-	-
16	-	-	-	-	-	-	-	-	-	-	-	-	-	-	-	-	-	-
20	-	-	-	-	-	-	-	-	-	-	-	-	-	-	-	-	-	-
24	-	-	-	-	-	-	-	-	-	-	-	-	-	-	-	-	-	-
28	-	-	-	-	-	-	-	-	-	-	-	-	-	-	-	-	-	-
32	-	-	-	-	-	-	-	-	-	-	-	-	-	-	-	-	-	-
36	-	-	-	-	-	-	-	-	-	-	-	-	-	-	-	-	-	-
40	-	-	-	-	-	-	-	-	-	-	-	-	-	-	-	-	-	-
44	-	-	-	-	-	-	-	-	-	-	-	-	-	-	-	-	-	-
48	-	-	-	-	-	-	-	-	-	-	-	-	-	-	-	-	-	-
52	-	-	-	-	-	-	-	-	-	-	-	-	-	-	-	-	-	-
Итого, шт.																		
Итого, куб. м																		
Итого, % от запаса по породе																		

Причины назначения в рубку деревьев категорий состояния:

1. _____
2. _____
3. _____
4. _____

ВЕДОМОСТЬ ПЕРЕЧЕТА ДЕРЕВЬЕВ
(для сплошного, ленточного и перече­та
на круговых площадках постоянного радиуса)

Порода: Береза средневзвешенная категория состояния -4,6

Ступени толщины, см	Количество деревьев по категориям состояния, шт.																Всего	
	1		2		3		4		5		5 (а, б, в)			5 (г, д, е)			шт./куб. м	в том числе подлежит рубке, %
	Н	З	Н	З	Н	З	Н	З	Н	З	Н	З	О	Н	З	О		
1	2	3	4	5	6	7	8	9	10	11	12	13	14	15	16	17	18	19
8	-	-	-	-	-	-	-	-	-	-	-	-	-	-	-	-	-	-
12	-	-	-	-	-	-	-	-	-	-	-	-	-	-	-	-	-	-
16	-	-	-	-	-	-	-	-	-	-	-	-	-	-	-	-	-	-
20	-	-	-	-	-	-	-	-	-	-	-	-	-	-	-	-	-	-
24	-	-	-	-	-	-	-	-	-	-	-	-	-	-	-	-	-	-
28	-	-	-	-	-	-	-	-	-	-	-	-	-	-	-	-	-	-
32	-	-	-	-	-	-	-	-	-	-	-	-	-	-	-	-	-	-
36	-	-	-	-	-	-	-	-	-	-	-	-	-	-	-	-	-	-
40	-	-	-	-	-	-	-	-	-	-	-	-	-	-	-	-	-	-
44	-	-	-	-	-	-	-	-	-	-	-	-	-	-	-	-	-	-
48	-	-	-	-	-	-	-	-	-	-	-	-	-	-	-	-	-	-
52	-	-	-	-	-	-	-	-	-	-	-	-	-	-	-	-	-	-
Итого, шт.																		
Итого, куб. м																		
Итого, % от запаса по породе																		

Причины назначения в рубку деревьев категорий состояния:

1. _____
2. _____
3. _____
4. _____

По породе: Осина средневзвешенная категория состояния _____

Ступени толщины, см	Количество деревьев по категориям состояния, шт.																Всего	
	1		2		3		4		5		5 (а, б, в)			5 (г, д, е)			шт./куб. м	в том числе подлежит рубке, %
	Н	З	Н	З	Н	З	Н	З	Н	З	Н	З	О	Н	З	О		
1	2	3	4	5	6	7	8	9	10	11	12	13	14	15	16	17	18	19
8																		
12																		
16																		
20																		
24																		
28																		
32																		
36																		
40																		
44																		
48																		
52																		
Итого, шт.																		
Итого, куб. м																		
Итого, % от запаса по породе																		

Причины назначения в рубку деревьев категорий состояния:

1. _____
2. _____
3. _____
4. _____

ВРЕМЕННАЯ ПРОБНАЯ ПЛОЩАДЬ № _____

1.1. Субъект Российской Федерации Ивановская область Лесничество ОГКУ "Вичугскоелесничество"
Участковое лесничество Порздевское Урочище (дача)
Квартал 36 Выдел 14 Площадь выдела 5,6 га.
Лесопатологический выдел Площадь лесопатологического выдела га.

1.2. Метод перече́та:

сплошной, ленты пере́чета, круговые площадки постоянного радиуса, реласкопические площадки (нужное подчеркнуть).

Количество лент/площадок - шт. Размеры площадок (длина x ширина/радиус) - м.

Размер временной пробной площади: - га.

1.3. Фактическая таксационная характеристика насаждения:

Состав 5СЗБ2Е ; возраст 85 лет; тип леса СЧВЗ; полнота - 0,5; бонитет 1
запас на га 190 кубм ; возобновление -

1.4. Номер очага вредных организмов _____

Тип очага вредных организмов: эпизодический, хронический (нужное подчеркнуть)

Фаза развития очага вредных организмов: начальная, нарастания численности, собственно вспышка, кризис (нужное подчеркнуть).

1.5. Причина ослабления, повреждения насаждения и время:

воздействия шквальных и ураганных ветров текущего года, повлекшие слом стволов деревьев (код 882). воздействия сильных ветров текущего года, повлекшие наклон более 10 градусов, изгиб или вывал деревьев (код 881).
Средневзвешенная категория состояния - 4,6(погибшее лесное насаждение).

Состояние насаждения: погибшее лесное насаждение

Средневзвешенная категория состояния насаждения: 4,6

1.6. Назначение мероприятия: сплошная санитарная рубка

Исполнитель работ по проведению лесопатологического обследования:

Фамилия, имя и отчество
(при наличии)

Ременец Н.Н.

Подпись



Дата составления документа 01.12.2021г.

ВЕДОМОСТЬ ПЕРЕЧЕТА ДЕРЕВЬЕВ

(для сплошного, ленточного и перечеа на круговых площадках постоянного радиуса)

По насаждению средневзвешенная категория состояния 4,6

Ступени толщины, см	Количество деревьев по категориям состояния, шт.																	Всего	
	1		2		3		4		5		5 (а, б, в)			5 (г, д, е)			шт./куб. м	в том числе подлежит рубке, %	
	Н	З	Н	З	Н	З	Н	З	Н	З	Н	З	О	Н	З	О			18
1	2	3	4	5	6	7	8	9	10	11	12	13	14	15	16	17	18	19	
8	-	-	-	-	-	-	-	-	-	-	-	-	-	-	-	-	-	-	
12	-	-	-	-	-	-	-	-	-	-	-	-	-	-	-	-	-	-	
16	-	-	-	-	-	-	-	-	-	-	-	-	-	-	-	-	-	-	
20	-	-	-	-	-	-	-	-	-	-	-	-	-	-	-	-	-	-	
24	-	-	-	-	-	-	-	-	-	-	-	-	-	-	-	-	-	-	
28	-	-	-	-	-	-	-	-	-	-	-	-	-	-	-	-	-	-	
32	-	-	-	-	-	-	-	-	-	-	-	-	-	-	-	-	-	-	
36	-	-	-	-	-	-	-	-	-	-	-	-	-	-	-	-	-	-	
40	-	-	-	-	-	-	-	-	-	-	-	-	-	-	-	-	-	-	
44	-	-	-	-	-	-	-	-	-	-	-	-	-	-	-	-	-	-	
48	-	-	-	-	-	-	-	-	-	-	-	-	-	-	-	-	-	-	
52	-	-	-	-	-	-	-	-	-	-	-	-	-	-	-	-	-	-	
Итого, шт.																			
Итого, куб. м																			
Итого, % от запаса по насаждению																			

Условие обозначения Н - не заселено (не поражено, не повреждено), З - заселено стволовыми вредителями (поражено болезнями, повреждено огнем), О - отработано стволовыми вредителями

ВЕДОМОСТЬ ПЕРЕЧЕТА ДЕРЕВЬЕВ
(для сплошного, ленточного и перечета
на круговых площадках постоянного радиуса)

По насаждению

Порода: Сосна средневзвешенная категория состояния -4,6

Ступени толщины, см	Количество деревьев по категориям состояния, шт.																Всего	
	1		2		3		4		5		5 (а, б, в)			5 (г, д, е)			шт./куб. м	в том числе подлежит рубке, %
	Н	З	Н	З	Н	З	Н	З	Н	З	Н	З	О	Н	З	О		
1	2	3	4	5	6	7	8	9	10	11	12	13	14	15	16	17	18	19
8	-	-	-	-	-	-	-	-	-	-	-	-	-	-	-	-	-	-
12	-	-	-	-	-	-	-	-	-	-	-	-	-	-	-	-	-	-
16	-	-	-	-	-	-	-	-	-	-	-	-	-	-	-	-	-	-
20	-	-	-	-	-	-	-	-	-	-	-	-	-	-	-	-	-	-
24	-	-	-	-	-	-	-	-	-	-	-	-	-	-	-	-	-	-
28	-	-	-	-	-	-	-	-	-	-	-	-	-	-	-	-	-	-
32	-	-	-	-	-	-	-	-	-	-	-	-	-	-	-	-	-	-
36	-	-	-	-	-	-	-	-	-	-	-	-	-	-	-	-	-	-
40	-	-	-	-	-	-	-	-	-	-	-	-	-	-	-	-	-	-
44	-	-	-	-	-	-	-	-	-	-	-	-	-	-	-	-	-	-
48	-	-	-	-	-	-	-	-	-	-	-	-	-	-	-	-	-	-
52	-	-	-	-	-	-	-	-	-	-	-	-	-	-	-	-	-	-
Итого, шт.																		
Итого, куб. м																		
Итого, % от запаса по породе																		

Причины назначения в рубку деревьев категорий состояния:

1. _____
2. _____
3. _____
4. _____

По породе: Ель средневзвешенная категория состояния - 4,6

Ступени толщины, см	Количество деревьев по категориям состояния, шт.																Всего	
	1		2		3		4		5		5 (а, б, в)			5 (г, д, е)			шт./куб. м	в том числе подлежит рубке, %
	Н	З	Н	З	Н	З	Н	З	Н	З	Н	З	О	Н	З	О		
1	-	-	-	-	-	-	-	-	-	-	-	-	-	-	-	-	-	-
8	-	-	-	-	-	-	-	-	-	-	-	-	-	-	-	-	-	-
12	-	-	-	-	-	-	-	-	-	-	-	-	-	-	-	-	-	-
16	-	-	-	-	-	-	-	-	-	-	-	-	-	-	-	-	-	-
20	-	-	-	-	-	-	-	-	-	-	-	-	-	-	-	-	-	-
24	-	-	-	-	-	-	-	-	-	-	-	-	-	-	-	-	-	-
28	-	-	-	-	-	-	-	-	-	-	-	-	-	-	-	-	-	-
32	-	-	-	-	-	-	-	-	-	-	-	-	-	-	-	-	-	-
36	-	-	-	-	-	-	-	-	-	-	-	-	-	-	-	-	-	-
40	-	-	-	-	-	-	-	-	-	-	-	-	-	-	-	-	-	-
44	-	-	-	-	-	-	-	-	-	-	-	-	-	-	-	-	-	-
48	-	-	-	-	-	-	-	-	-	-	-	-	-	-	-	-	-	-
52	-	-	-	-	-	-	-	-	-	-	-	-	-	-	-	-	-	-
Итого, шт.																		
Итого, куб. м																		
Итого, % от запаса по породе																		

Причины назначения в рубку деревьев категорий состояния:

1. _____
2. _____
3. _____
4. _____

ВЕДОМОСТЬ ПЕРЕЧЕТА ДЕРЕВЬЕВ
(для сплошного, ленточного и перече́та
на круговых площадках постоянного радиуса)

Порода: Береза средневзвешенная категория состояния -4,6

Ступени толщины, см	Количество деревьев по категориям состояния, шт.																Всего	
	1		2		3		4		5		5 (а, б, в)			5 (г, д, е)			шт./куб. м	в том числе подлежит рубке, %
	Н	З	Н	З	Н	З	Н	З	Н	З	Н	З	О	Н	З	О		
1	2	3	4	5	6	7	8	9	10	11	12	13	14	15	16	17	18	19
8	-	-	-	-	-	-	-	-	-	-	-	-	-	-	-	-	-	-
12	-	-	-	-	-	-	-	-	-	-	-	-	-	-	-	-	-	-
16	-	-	-	-	-	-	-	-	-	-	-	-	-	-	-	-	-	-
20	-	-	-	-	-	-	-	-	-	-	-	-	-	-	-	-	-	-
24	-	-	-	-	-	-	-	-	-	-	-	-	-	-	-	-	-	-
28	-	-	-	-	-	-	-	-	-	-	-	-	-	-	-	-	-	-
32	-	-	-	-	-	-	-	-	-	-	-	-	-	-	-	-	-	-
36	-	-	-	-	-	-	-	-	-	-	-	-	-	-	-	-	-	-
40	-	-	-	-	-	-	-	-	-	-	-	-	-	-	-	-	-	-
44	-	-	-	-	-	-	-	-	-	-	-	-	-	-	-	-	-	-
48	-	-	-	-	-	-	-	-	-	-	-	-	-	-	-	-	-	-
52	-	-	-	-	-	-	-	-	-	-	-	-	-	-	-	-	-	-
Итого, шт.																		
Итого, куб. м																		
Итого, % от запаса по породе																		

Причины назначения в рубку деревьев категорий состояния:

1. _____
2. _____
3. _____
4. _____

По породе: Осина средневзвешенная категория состояния _____

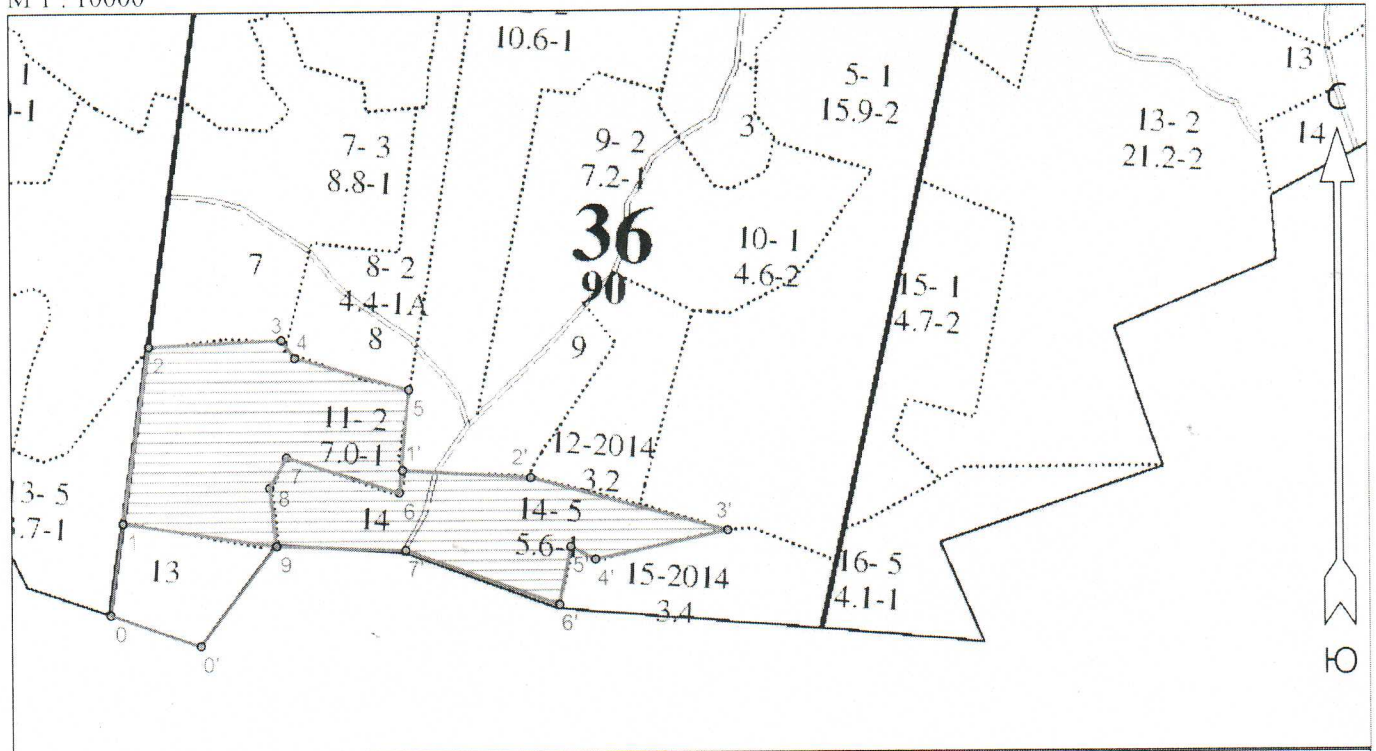
Ступени толщины, см	Количество деревьев по категориям состояния, шт.																Всего	
	1		2		3		4		5		5 (а, б, в)			5 (г, д, е)			шт./куб. м	в том числе подлежит рубке, %
	Н	З	Н	З	Н	З	Н	З	Н	З	Н	З	О	Н	З	О		
1	2	3	4	5	6	7	8	9	10	11	12	13	14	15	16	17	18	19
8																		
12																		
16																		
20																		
24																		
28																		
32																		
36																		
40																		
44																		
48																		
52																		
Итого, шт.																		
Итого, куб. м																		
Итого, % от запаса по породе																		

Причины назначения в рубку деревьев категорий состояния:

1. _____
2. _____
3. _____
4. _____


Абрис участка

М 1 : 10000



Условные обозначения

Ветровал




№ квартала	№ выдела	№ лесопатологического выдела	Размеры ленты (круговой площадки) перечёта				Координаты начала, конца и поворотных точек лент перечёта / центров круговых площадок перечёта	
			№ ленты (площадки)	Длина, м	Ширина, м	Радиус, м		Площадь, га
36	11						7,0	
36	14						5,6	

Пространственное размещение лесопатологических выделов

(включается в Акт при выделении лесопатологических выделов, для указания пространственного расположения повреждённых и погибших насаждений)

Номера точек	Координаты		Длина, м
	X	Y	
0 - 1	307015.679	2320508.121	123
1 - 2	307137.412	2320522.390	237
2 - 3	307372.042	2320554.045	175
3 - 4	307382.425	2320729.073	30
4 - 5	307359.029	2320747.289	157
5 - 6	307318.655	2320899.427	137
6 - 7	307182.159	2320888.391	157

Исполнитель работ по проведению лесопатологического обследования:

Фамилия, имя и отчество (при наличии) _____ Н.Н. Ременец _____ Подпись 

Дата составления документа 01.12.2021.

7 - 8	307227.003	2320737.657	46
8 - 9	307186.632	2320716.071	77
9 - 1	307109.747	2320725.367	204
0 - 0'	307015.679	2320508.121	126
0' - 9	306976.222	2320627.585	165
9 - 8	307109.747	2320725.367	77
8 - 7	307186.632	2320716.071	46
7 - 6	307227.003	2320737.657	157
6 - 1'	307182.159	2320888.391	30
1' - 2'	307211.859	2320892.340	170
2' - 3'	307204.396	2321062.662	268
3' - 4'	307137.938	2321322.886	177
4' - 5'	307097.527	2321149.895	37
5' - 6'	307113.817	2321116.590	78
6' - 7'	307037.096	2321102.645	216
7' - 9	307106.197	2320897.830	171

Исполнитель работ по проведению лесопатологического обследования:

Фамилия, имя и отчество (при наличии) _____ Н.Н. Ременец _____ Подпись 

Дата составления документа 01.12.2021.

Порядневское уч. лес-во Категория зашитности: Эксплуатационные леса

N	: Пло-	: Состав. Подр.	Подл.	: Я:	Вы-	*Эле-	Воз:	Вы-	Ди:	Гр.	Бо:	Тип	: Полн:	Запас сырораст.	: Кл.	Запас на выделе,	дес. км:			
вы-	: щадь,	: Покров, почва,	ре-	: Р:	со-	: мент:	:	: ам:	во:	во:	ни:	:	: ота:	: леса,	дес. км	: то:	:			
де-	: льеф, особ. вид.	Про:	У:	та	:	: ра	: со-	еп:	зр:	те:	леса	:---	: ва:	су-	ре-	: еди-	: захламлен.	: Хозяйственные		
ла	: га	: исходж. Кат. земель:	С:	Яр	ле-	:	: р:	ас:	ас:	т:	:	: Сумм:	на	: общий:	по	: рн:	хо-	: ни:		
:	: Хар. лесн.	культур:	ус	: са	: ст	: та	: та:	га:	:	:	:	: а пл:	1	: на	: соста:	ос:	стоя:	дин	: ных	
:	: Кадастров. оценка	: а	:	:	:	:	:	:	:	:	:	: ТЛУ	: сец.:	га	: выдел:	вляжш:	ти:	стар.	: дер.:	
:	: 1	: 2	: 3	: 4:	: 5	: 6	: 7	: 8	: 9:	10:	11:	12:	13	: 14	: 15	: 16	: 17	: 18:	19	: 20
:	: 21	: 22	: 23	: 24	:	:	:	:	:	:	:	:	:	:	:	:	:	:	:	:

8 4.4 Кльтуры лесные
5E5B 1 15 E 29 15 14 2 1 1A EK 0.6 13 57 29
B C2 28

подлесок: Р, КРЛ Редкий

Кльтуры: год создания л/к 87, состояние Удовлетворительные

9 7.2 5E5B 1 16 E 40 16 14 2 1 1 EK 0.6 14 101 50
B C2 51

подлесок: КРЛ, Р Средний

10 4.6 8B1OC1E+C 1 5 B 10 5 4 1 1 2 EЧ 0.5 2 9 7
OC C3 1
E C 1

Единичные деревья

9E1B 17.2 E 40 17 16
B 19 14

подлесок: КРЛ, Р Средний

Кльтуры: год создания л/к 2, Вспашка борозд., Посадка ручная, расстояние между рядами 3.5 м, расстояние в ряду 0.7 м, количество 3.5 тыс. шт/га, состояние Погибшие, причина гибели / неуд. сост. заглушение листьв. пор.
Выполненные хоз. мероприятия: Лесные культуры, 2, Ель, Запроектир. и провед. обоснов., оценка Удовлетворительные
Прошрое лесоустройство: 12, 4.8, Насажд. естеств. происхождения, 4, Сосна, Сосна, 0.6, запроектированное хозмероприятие
Сплошная рубка

11 7 10E 1 14 E 35 14 10 2 1 1 EK 0.5 10 70 70
C2

Единичные деревья

9C1B 25 C 90 25 32
B 25 24

подлесок: Р Средний

Особенности: Размещение подроста групп., 13, Тип леса варьирует, Полнота неравномерная, Состав неоднородный



